

LES ESPACES NATURELS SENSIBLES DE L'AVEYRON



GUIDE DE VISITE

ENSEMBLE,
PRÉSERVONS NOS

ESPACES
NATURELS
SENSIBLES



LA DEVEZE GRANDE



Retrouvez le blog
de la biodiversité en Aveyron sur :
aveyron.fr

L'AVENIR, L'AVEYRON

L'Aveyron attractif

LE ROLE DU CONSEIL GENERAL	P.3
PRESENTATION	P.4
UN PAYSAGE KARSTIQUE	P.5
LES PELOUSES SECHES	P.6
LA FAUNE, LA FLORE	P.7,8
ET L'HOMME DANS TOUT CA	P.9
LE QUIZ	P.10
POUR TOUT SAVOIR	P.10
RECOMMANDATIONS	P.11

LA DEVEZE GRANDE

UNE DEMARCHE DE DEVELOPPEMENT DURABLE



Un espace naturel sensible est caractérisé par l'intérêt de son patrimoine naturel ou par les menaces qui peuvent peser sur lui. Il a une double vocation : la conservation et la valorisation des espaces remarquables.

En oeuvrant à la création, la protection et la découverte de ces espaces, le Conseil général s'inscrit dans une démarche de développement durable du département aveyronnais.

**PROTEGER
VALORISER**

➤ UNE PRIORITE POUR L'AVEYRON



L'Aveyron possède un patrimoine naturel d'une grande richesse, très largement marqué par les activités humaines qui ont permis des évolutions harmonieuses de nos paysages.

Ce patrimoine reste néanmoins souvent fragile, soumis à des contraintes qu'il convient de maîtriser si l'on ne veut pas courir le risque de déséquilibres nuisibles.

C'est la chance du département de pouvoir aujourd'hui prendre cet héritage partagé en exemple du développement durable des territoires.

En s'engageant dans la politique des Espaces naturels sensibles, le Conseil général souhaite faire œuvre de pédagogie, notamment auprès des jeunes.

En comprenant mieux les milieux dans lesquels s'organise notre vie quotidienne et nos activités, nous apprenons à les protéger et à les valoriser.

Les Espaces naturels sensibles témoignent de cette volonté, clairement exprimée dans le programme du Conseil général, de construire l'avenir de l'Aveyron sur la base de la qualité de vie que constitue une ruralité moderne, innovante et solidaire, respectueuse de son environnement.

Jean-Claude Luche
Président du Conseil Général de l'Aveyron

La Devèze Grande est située sur la commune de La Loubière, sur le Causse Comtal près de Rodez. D'une superficie de 17 Ha, le site présente une grande diversité faunistique et floristique. Dans le cadre de la politique départementale des Espaces Naturels Sensibles, la commune de La Loubière a souhaité s'engager dans un projet de mise en valeur de cet espace en 2004.

LES PAYSAGES DE LA DEVEZE GRANDE

La mare

C'est un lieu artificiel qui a été créé par l'Homme, cependant c'est également un lieu de vie de nombreuses espèces : oiseaux, amphibiens, libellules...

La Doline

C'est une dépression circulaire liée à des éboulements souterrains. Le fond plat est occupé par de l'argile qui est favorable à la culture de céréales.



Murets

Les Reliefs ruiniformes

Blocs rocheux curieusement sculptés par l'eau. Le calcaire est riche en cristaux de dolomie, résistant au pouvoir corrosif de l'eau, d'où ce relief biscornu. C'est le magnésium, composant de la dolomie qui donne cette résistance aux cristaux de dolomie. Les murets en pierre sèche fermaient les dolines et la parcelle.

Les murets en pierre sèche

fermaient les dolines et la parcelle.

5 LA CARTE DES PAYSAGES

Les murets en pierre sèche



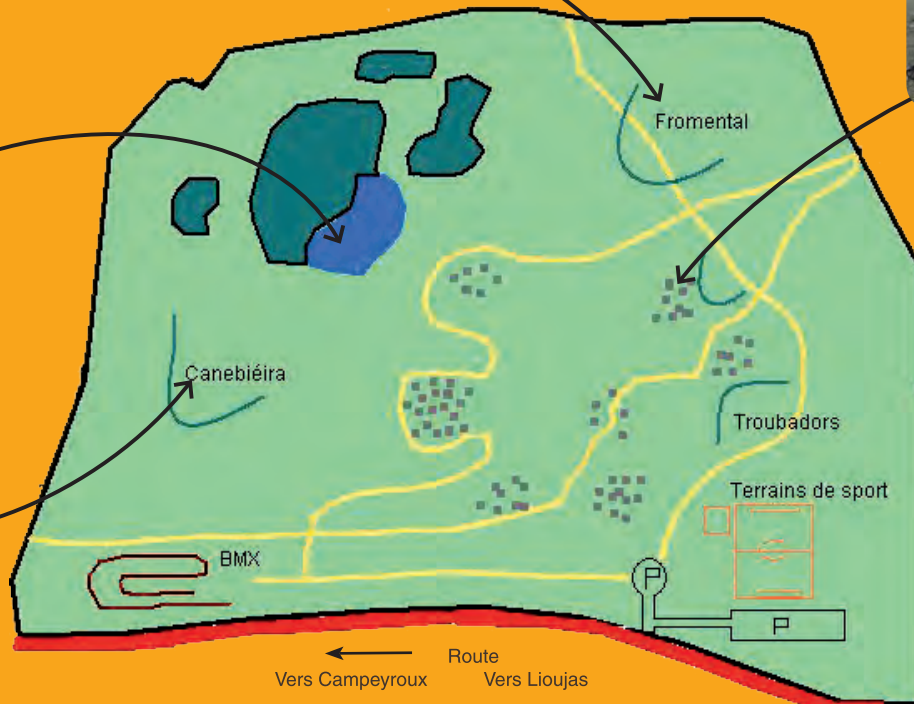
La mare



Un Relief ruiniforme

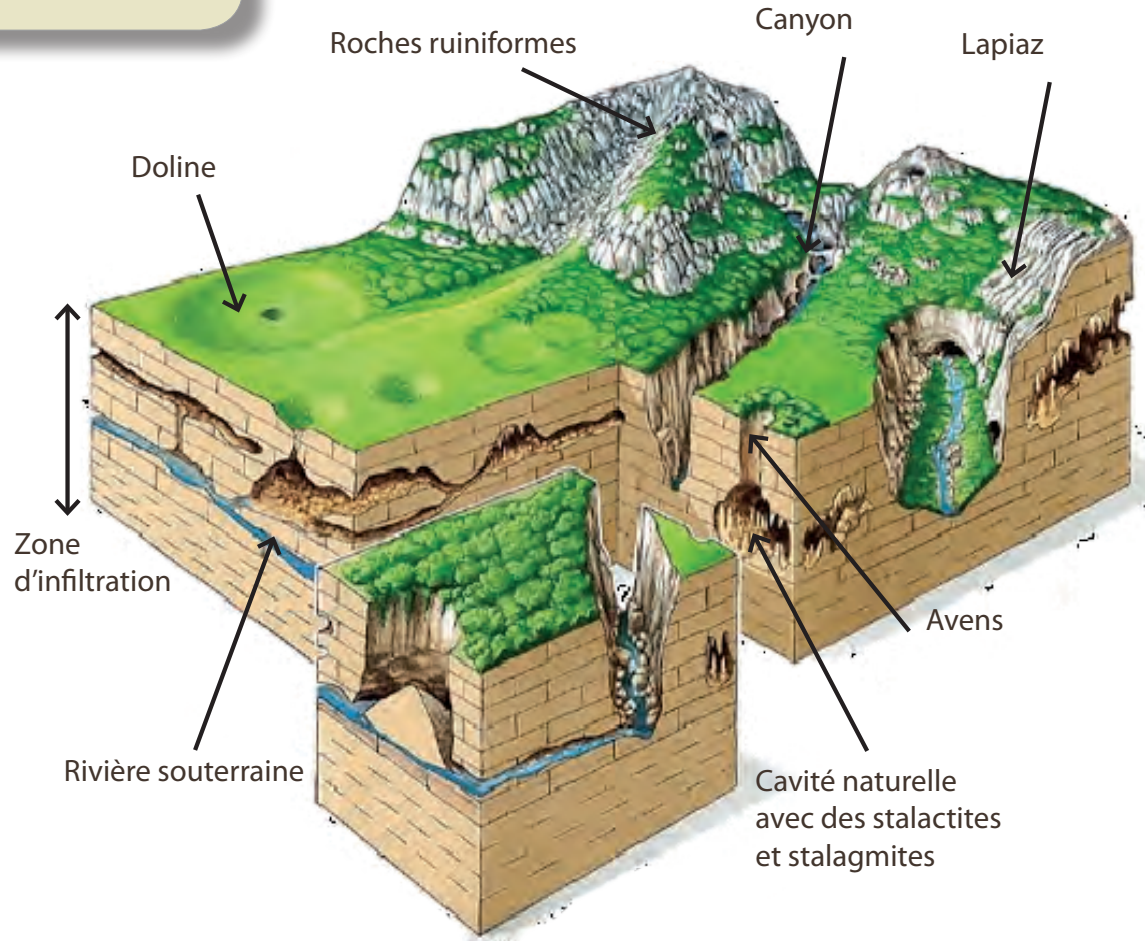


La Doline



6 UN PAYSAGE KARSTIQUE

Le paysage karstique désigne un relief associé aux plateaux calcaires. La formation des reliefs karstiques est due à l'action érosive de l'eau, qui dissout le carbonate de calcium. L'érosion de l'eau forme des reliefs et des dépressions très variées : doline, lapiaz, canyon, cavité souterraine... (Voir schéma ci-dessus) Sur ces terrains calcaires, le réseau hydrographique initialement en surface s'est progressivement enfoncé dans la masse calcaire sous l'action du pouvoir corrosif de l'eau. L'enfoncement des eaux s'est arrêté au niveau des premières argiles imperméables formant un réseau hydrologique et créant de nombreuses cavités.



7 LA FAUNE, LA FLORE

Sénéçon de Rodez

Plante endémique du Causse Comtal

Alyte accoucheur

La reproduction de ce crapaud est atypique puisque c'est le mâle qui porte les oeufs



Véronique en épi

Elle pousse sur les pelouses sèches et elle est soumise à une protection départementale



Pic mar

Il recherche des arbres malades et préfère creuser sa loge dans les troncs et les branches abîmées.



Traquet motteux


Il recherche les pelouses rases et rocheuses afin de bâtir son nid dans une cavité. C'est une espèce rare sur le Causse Comtal

Le pastoralisme

Les activités agro-pastorales ont permis de maintenir la diversité des paysages aveyronnais pendant plusieurs siècles. Aujourd'hui, la déprise agro-pastorale et/ou l'intensification des pratiques agricoles sont deux facteurs responsables de la disparition de ces milieux. La déprise agricole entraîne la fermeture des paysages et par conséquent l'appauvrissement de la diversité floristique et faunistique.

Les enjeux des pelouses sèches

Les pelouses sèches sont des milieux sensibles à l'abandon, à la fermeture, et au surpâturage qui favorise les espèces de moindre intérêt. Les pelouses sèches ont été utilisées pendant plusieurs millénaires par les bergers qui les ont maintenues ouvertes par le pastoralisme. A partir de la seconde guerre mondiale, les pelouses sèches ont été progressivement délaissées en raison de leur trop faible productivité. Aujourd'hui la prise en compte des pelouses sèches est devenue une source d'enjeux multiples (écologique, culturelle, multi usage de ce milieu), l'agriculture est essentielle au maintien de ces milieux ouverts.



Evolution des paysages

La carte postale du début du XX^{ème} siècle montre une organisation des diverses activités :

- au premier plan : culture de céréales et vergers
- au second plan : le village et son église
- au troisième plan : les usines textiles le long de la Bruche
- au quatrième plan : des prairies de fauche dans le lit inondable et des coteaux cultivés
- au cinquième plan : crêtes forestières

Aujourd'hui, le village est envahi par la forêt. Les terres anciennement cultivées sont devenues des friches.

Le village est également caractérisé par le mitage de l'habitat.



Début du 20^{ème} siècle

Aujourd'hui

LE VOCABULAIRE DE LA DEVEZE GRANDE

Mitage : multiplication de maisons dispersées dans un espace rural.

Pastoralisme : élevage de ruminants sur des terres faiblement productives dont la végétation naturelle est utilisée comme unique ou principale source de nourriture.

Loge : nom donné à la cavité creusée par un pic dans un arbre pour y installer son nid.

Endémique : se dit des espèces vivantes propres à un territoire bien délimité

Développement durable : C'est « un développement qui répond aux besoins des générations actuelles sans compromettre la capacité des générations futures de répondre aux leurs. », 1987, Rapport de Brundtland.

QUELQUES CHIFFRES

54%, c'est la diminution du Traquet motteux en France entre 2001 et 2008 (d'après le Muséum nationale d'histoire naturelle)

50 à 70% des pelouses sèches ont disparu en France depuis le XXe selon la Fédération des conservatoires régionaux d'espaces naturels.

1. A quoi est due la fermeture des milieux ?

2. Trouve l'intrus :

Alyte accoucheur / Pic mar / Traquet motteux

3. Combien d'espèces animales et végétales disparaissent chaque jour dans le monde ?

50 / 100 / 150

4. Comment appelle-t-on la cavité creusée par le Pic mar pour y installer son nid ?

JOUONS UN PEU

Réponses :
Question 1 : La déprise agricole
Question 2 : Alyte accoucheur car ce n'est pas un oiseau
Question 3 : 150 espèces
Question 4 : la loge

11 RECOMMANDATIONS

La nature aveyronnaise vous accueille.
Respectez-la et protégez-la en adoptant une attitude responsable :



Ne rien jeter



Ne rien cueillir



Tenir les chiens
en laisse



Feux interdits



Rester sur
les chemins



Observer la faune
en silence



Non accessible
aux personnes
à mobilité réduite



PRESERVONS NOS ESPACES NATURELS



ENSEMBLE,
PRESERVONS NOS

ESPACES
NATURELS
SENSIBLES



Retrouvez le blog
de la biodiversité en Aveyron sur :

aveyron.fr

L'AVENIR, L'AVEYRON

L'Aveyron attractif

En partenariat avec :



Crédits photos : Conseil Général de l'Aveyron, LPO Aveyron